Освітньо-професійна програма	Географія
Тип компоненти ОПП	ВБ 4.10
Спеціальність	014.7 Середня освіта (Географія)
Галузь знань	01 освіта/Педагогіка
Рівень вищої освіти	Перший бакалаврський
Мова навчання	українська



Викладач курсу:
доцент, к.геогр.н. **Кирилюк Сергій Миколайович**
Контактний телефон: 000-000
e-mall: **s.kyrylyuk@chnu.edu.ua**
Сторінка курсу в Moodle (розділ Практичний курс: «Фізична географія материків та океанів»):

Консультації: Онлайн-консультації: вівторок, четвер 00.00 – 00.00
Очні консультації: середа з 00.00 до 00.00 (4 корпус. ауд. 00)

Чому варто вивчати цей курс, яка його мета?

Практичний курс: «Фізична географія материків та океанів» – вагома складова регіональної фізичної географії. Вивчає особливості прояву фізико-географічних закономірностей географічної оболонки Землі. Розглядає вплив глобальних природних процесів на формування сучасних природних комплексів регіонів й акваторій Землі, дає оцінку сучасного стану природних систем в залежності від специфіки й динаміки природних умов, формує загальне уявлення про природні умови і ресурси фізико-географічних країн світу.

Основна мета дисципліни:

- формування у студентів цілісного уявлення про природу світу, її різноманітність і регіональні структурні особливості;
- пізнання закономірностей виникнення, розвитку, поширення і господарського освоєння ландшафтів материків й акваторії океанів;
- з’ясування головних природних закономірностей природних країн в розрізі материків та острівних територій;
- розглянути глобальні природні утворення та їх вплив на розвиток природи фізико-географічних країн.

Компетенції, якими легко оволодіти у процесі вивчення дисципліни

У результаті вивчення курсу **студент знатиме:**

- історію і фактори формування природи материків й океанів для проведення наукових досліджень в галузі географії, екології та природокористування;
- природну специфіку кожного материка для організації раціонального природокористування на території;
- регіональні прояви географічної зональності на різних материках для проектування типових заходів з охорони їх природи;
- структуру сучасних ландшафтів материків для розробки практичних рекомендацій по їх збереженню;
- особливості прояву екологічних проблем і природокористування в різних районах земної кулі.

Студент **вмітиме:**

- аналізувати природні фактори, що формують різноманітність сучасних ландшафтів материків і визначають різноманіття типів природокористування на їх територіях;
- виявляти природні взаємозв'язку в природних комплексах для вирішення глобальних екологічних проблем і організації раціонального природокористування;
- складати фізико-географічну характеристику компонентів природи і природних комплексів для використання в географії, екології та природокористуванні;
- порівнювати схожі та відмінні риси природи материків й океанів загалом, за окремими компонентами і природним комплексам для проектування типових заходів з охорони природи.

Скільки і як триває дисципліна?

Семестр	Кількість		Розподіл годин за формами навчання			
	кредитів	годин	лекцій	Практичних	індивідуальних	самостійних
5	3.0	90	15	15	-	60

Головні теми, що розглядаються в курсі та їх оцінка

Модуль	Теми	Сума балів
1	Тема 1. Фізико-географічна характеристика Європи	7,5
	Тема 2. Фізико-географічна та номенклатурна характеристика Азії	7,5
	Тема 3. Фізико-географічна та номенклатурна характеристика Пн. А.	7,5
	Тема 4. Фізико-географічна та номенклатурна характеристика Африки	7,5
2	Тема 1. Фізико-географічна та номенклатурна характеристика Пд. А.	7,5
	Тема 2. Фізико-географічна та номенклатурна характеристика Австр. та Ок.	7,5
	Тема 3. Глобальні геосистеми світу	7,5
	Тема 4. Номенклатурна та акваторіальна характеристика Світового океану	7,5
ПК	**Підсумковий контроль**	40

Відсоткове співвідношення між оцінюванням теоретичного та практично-лабораторного блоку складає 50% на 50%



Система контролю та оцінювання

Формами поточного контролю є усні (колоквіум) та письмові (тестування, творчі та практичні роботи) відповіді. Формами підсумкового контролю є залік. Оцінювання здійснюється на основі стандартизованих тестових контрольних робіт, індивідуальних проектів, студентських презентацій з обов'язковим захистом та захистом лабораторних (практичних робіт). Критерієм успішного проходження курсу є досягнення мінімальних порогових рівнів оцінок за кожним запланованим результатом навчання

Шкала оцінювання

Оцінка за національною шкалою	Оцінка за шкало. ECTS	
	Оцінка (бали)	Пояснення за розширеною шкалою
Зараховано	A (90-100)	відмінно
	B (80-89)	дуже добре
	C (70-79)	добре
	D (60-69)	задовільно
	E (50-59)	достатньо
Незараховано	FX (35-49)	(незадовільно) З можливістю повторного складання
	F (1-34)	(незадовільно) з обов'язковим повторним складанням

Всі письмові роботи перевіряються на предмет запозичень. У разі виявлення академічної недоброчесності, зокрема, протиправне присвоєння текстів, висловлювань, думок, ідей або тверджень іншого автора та їх подання в якості власної оригінальної роботи, оцінка анулюється і студент втрачає можливість набрати відповідну кількість балів.

Викладення курсу максимально насичене інтерактивними технологіями, а предмет на 100% забезпечений необхідною методичною літературою

Базові підручники:

Бєлова, Н.В. (2021). *Фізична географія материків та океанів. Навчальний посібник.* Івано-Франківськ, 210.



Singh, S. (2009). *Physical Geography,* Allahabad: Prayag Pustak Bhawan.



Singh, R.L., Singh, R.P.B. (2014). *Elements Of Practical Geography.* Kalyani Publishers, 407.



Holden, J. (2017). An *Introduction to Physical Geography and the Environment.* Pearson Education.